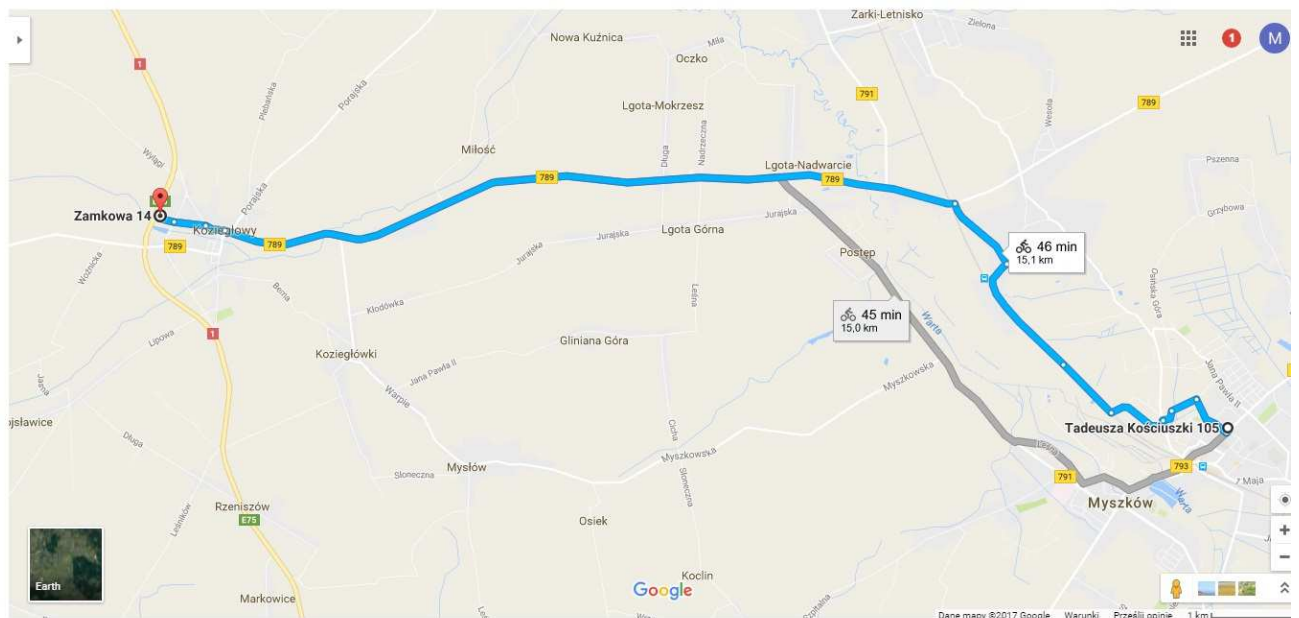


Szczegółowy opis trasy rowerowej podczas wyprawy

Etap X - 100 km

1. Komenda Powiatowa Policji w Myszkowie, 42-300 Myszków, ul. Kościuszki 105
Komisariat Policji w Koziegłowach, 43-350 Koziegłowy, ul. Zamkowa 14

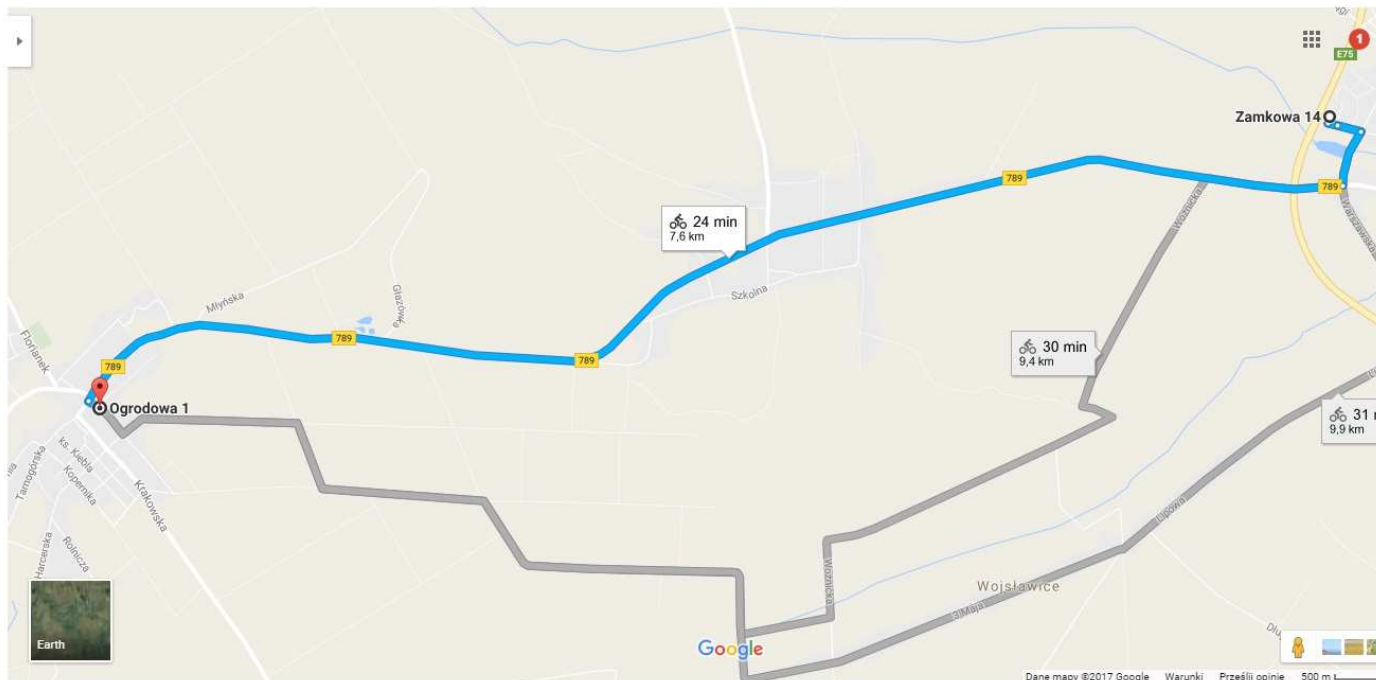
Długość trasy 15,1 km



2. Komisariat Policji w Kozieglowach

Komisariat Policji w Woźnikach, 42-289 Woźniki, ul. Ogrodowa 1

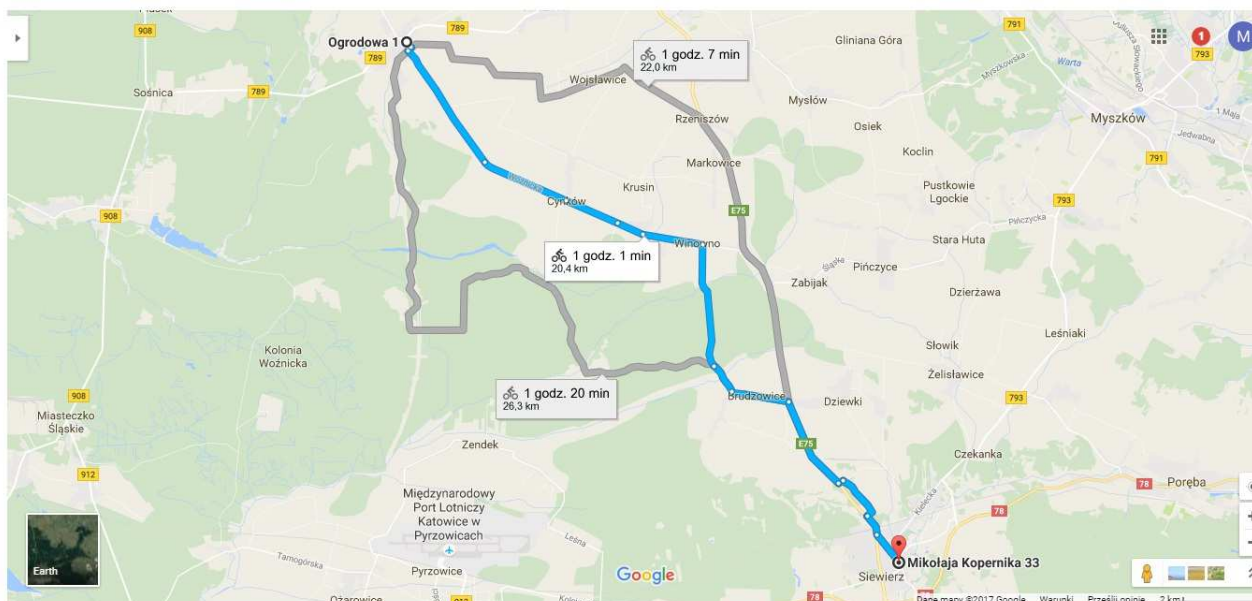
Długość trasy 7,6 km



3. Komisariat Policji w Woźnikach

Komisariat Policji w Siewierzu, 42-470 Siewierz, ul. Kopernika 33

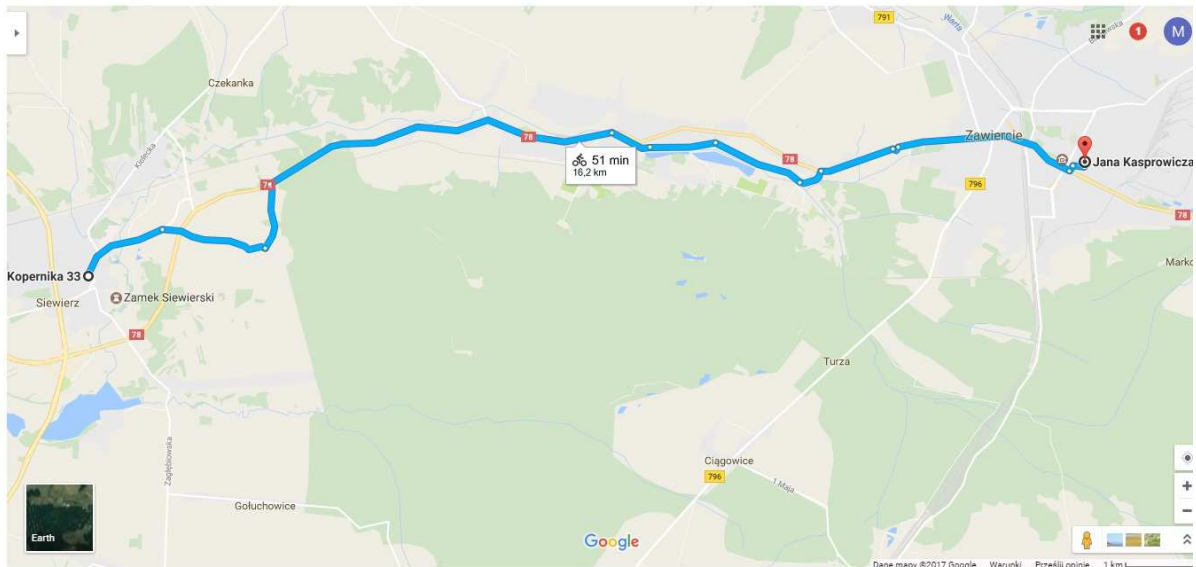
Długość trasy 20,4 km



4. Komisariat Policji w Siewierzu

Komenda Powiatowa Policji w Zawierciu, 42-400 Zawiercie, ul. Kasprowicza 9

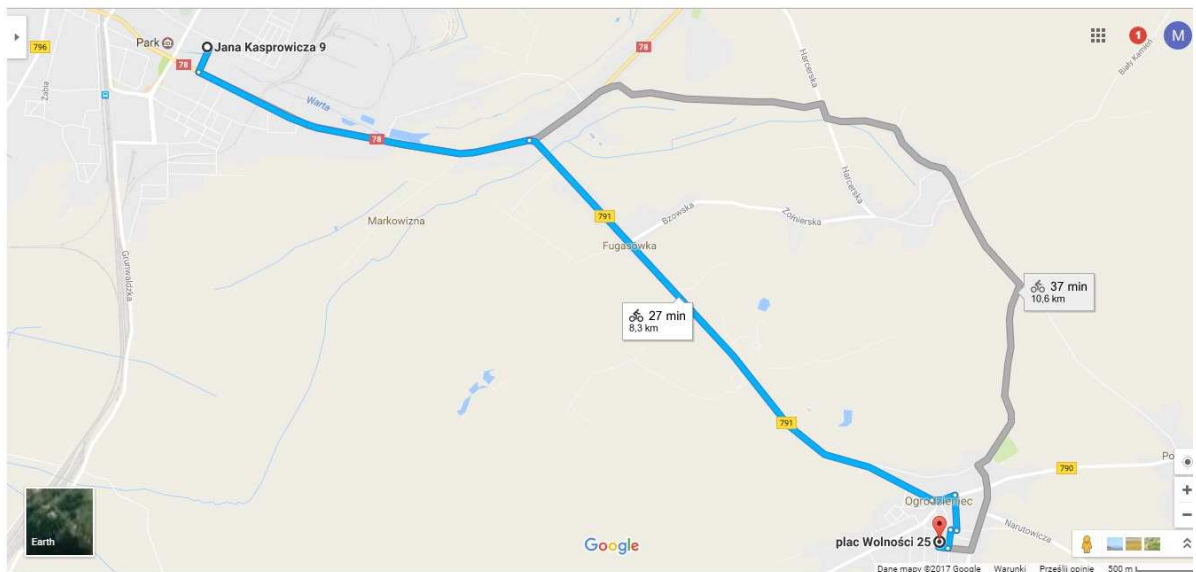
Długość trasy 16,2 km



5. Komenda Powiatowa Policji w Zawierciu

Komisariat Policji w Ogrodzieńcu, 42-440 Ogrodzieniec, Pl. Wolności 25

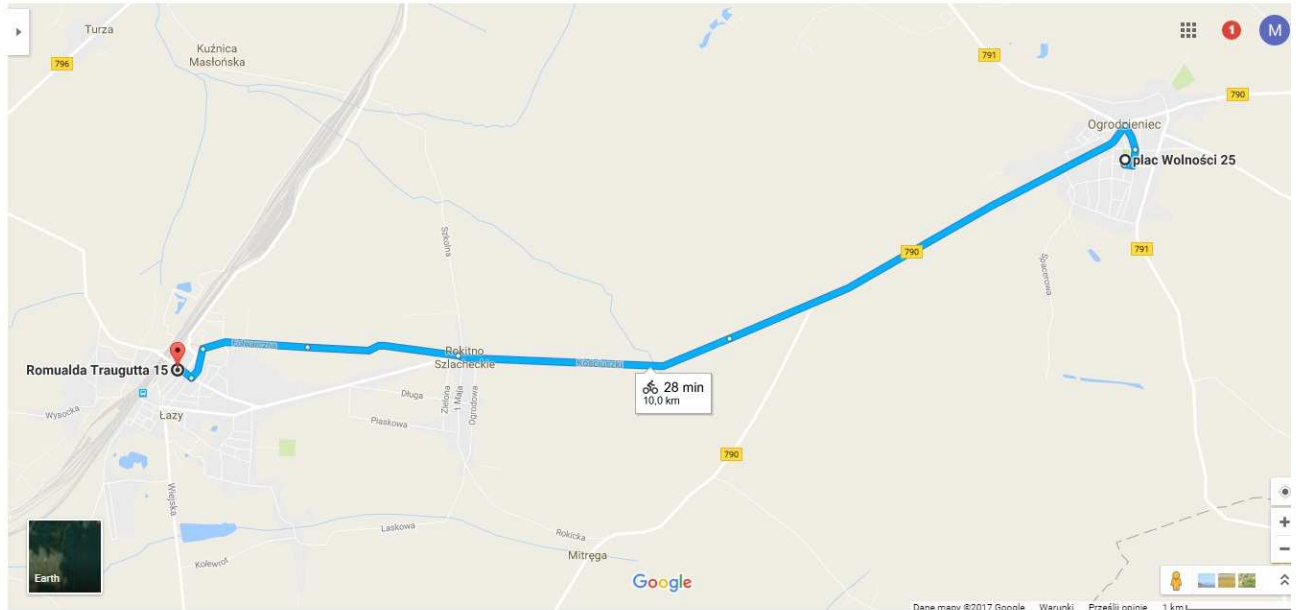
Długość trasy 8,3 km



6. Komisariat Policji w Ogrodzieńcu

Komisariat Policji w Łazach, 42-450 Łazy, ul. Traugutta 15

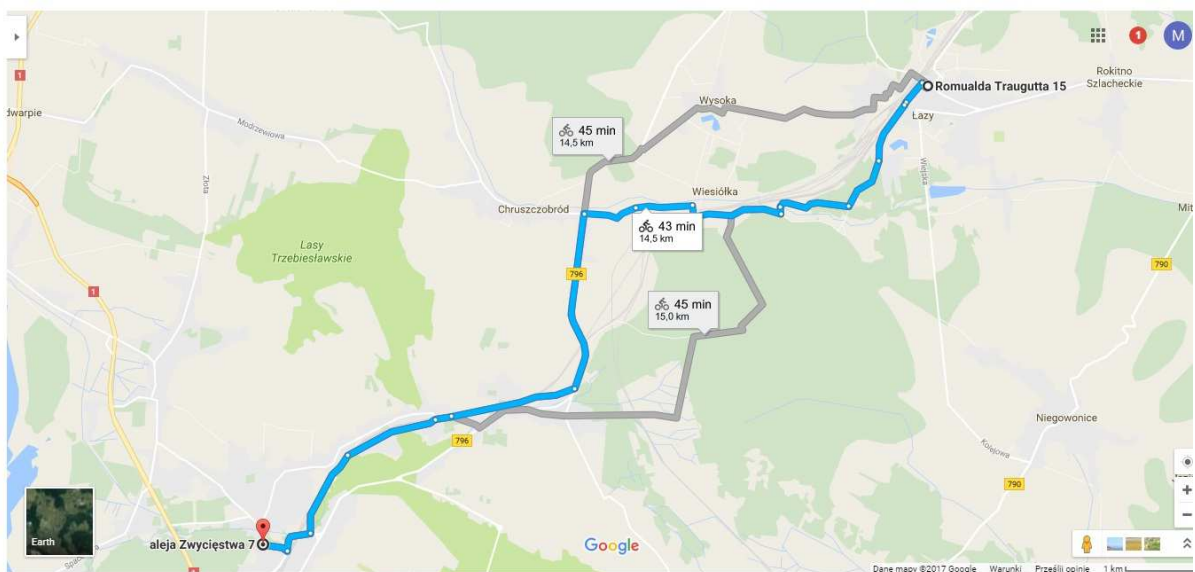
Długość trasy 10 km



7. Komisariat Policji w Łazach

Komisariat Policji w Dąbrowie Górniczej, 42-520 Dąbrowa Górnicza, Al. Zwycięstwa 7

Długość trasy 14,5 km



8. Komisariat Policji w Dąbrowie Górniczej

Komenda Miejska Policji w Dąbrowie Górniczej, 41-330 Dąbrowa Górnicza, Al. Piłsudskiego 11

Długość trasy 8,1 km

